

NAGYPETERD KÖZSÉG ÖNKORMÁNYZATA

JEGYZŐKÖNYV

NAGYPETERD KÖZSÉG ÖNKORMÁNYZATA KÉPVISELŐ-TESTÜLETÉNEK

2016. AUGUSZTUS 9-ÉN MEGTARTOTT RENDKÍVÜLI NYÍLT ÜLÉSÉRŐL

dr. Borsos Kinga
Készítette: dr. Borsos Kinga jegyzőkönyvvezető

JEGYZŐKÖNYV

Az ülés ideje, helye: 2016. augusztus 9. 17.00 óra, Nagypeterdi Közös Önkormányzati Hivatal tárgyalója

Jelen vannak: Magda József polgármester
Kispörös Ibolya alpolgármester
Szőlősi Csaba képviselő

Távol maradt: Kasza László képviselő
Wiener Jenő képviselő

Hivatalból meghívott: dr. Borsos Kinga jegyző
Hamarics Barnabás műszaki előadó

Magda József polgármester köszönti a megjelent képviselőket és a meghívottakat. Megállapítja, hogy az ülés határozatképes, mivel 3 fő képviselő jelen van. Elmondja, hogy a meghívóban szereplő napirendi pontokat tárgyalná azzal, hogy az „Egyebek” napirendi pontban rendkívüli támogatás iránti kérelmet is tárgyalnak zárt ülés keretében. Jegyzőkönyvvezetőnek felkéri dr. Borsos Kinga jegyzőt. Kéri, aki az elhangzottakkal egyetért, kézfeltartással jelezze.

NAGYPETERD KÖZSÉG ÖNKORMÁNYZATÁNAK KÉPVISELŐ-TESTÜLETE A NAPIRENDI PONTOKAT 3 IGEN EGYHANGÚ SZAVAZATTAL ELFOGADJA, ÉS JEGYZŐKÖNYVVEZETŐNEK FELKÉRI DR. BORSOS KINGA JEGYZŐT.

Javasolt napirendi pontok:

- 1. M60 gyorsforgalmi út Kacsóta-Szigetvár közötti szakasza nyomvonal-módosításának jóváhagyása**
Előterjesztő: Magda József polgármester
- 2. Döntés a Nemzeti Szabadidős – Egészség Sportpark Program keretében pályázat benyújtásáról**
Előterjesztő: Magda József polgármester
- 3. Egyebek**

1. M60 gyorsforgalmi út Kacsóta-Szigetvár közötti szakasza nyomvonal-módosításának jóváhagyása

Hamarics Barnabás műszaki előadó ismerteti az előterjesztést, az M60 gyorsforgalmi út Kacsóta-Szigetvár közötti módosított nyomvonalát.

Magda József polgármester megköszöni dr. Borsos Kinga jegyzőnek és Hamarics Barnabás műszaki előadónak a nyomvonal-módosítás elérése érdekében tett erőfeszítést. Lényeges kérdés, hozzászólás nem lévén, kéri, aki elfogadja a határozati javaslatot, kézfeltartással jelezze.

NAGYPETERD KÖZSÉG ÖNKORMÁNYZATÁNAK KÉPVISELŐ-TESTÜLETE 3 IGEN EGYHANGÚ SZAVAZATTAL, TARTÓZKODÁS NÉLKÜL AZ ALÁBBI HATÁROZATOT HOZZA:

Nagypeterd Község Önkormányzata Képviselő-testületének
59/2016. (VIII.9.) KT. határozata

Nagypeterd Község Önkormányzata Képviselő-testülete az M60 gyorsforgalmi út Kacsóta-Szigetvár közötti szakasza nyomvonal-módosításának jóváhagyása tárgyú előterjesztést megismerte, megtárgyalta és a nyomvonal módosítását az alábbiak szerint elfogadja:

Az M60 gyorsforgalmi út a Kacsóta-Botykapeterd települések közötti szakaszon (kb. 7 km) az 53+500 km sz. tervezési szakasztól a MÁV Gyékényes-Pécs vasútvonaltól délre eső területen, a 2. számú nyomvonalnak megfelelően kerül kialakításra úgy, hogy Botykapeterd település nyugati vonalát elhagyva csatlakozik az 1. számú nyomvonalra, a Szigetvár előtti szakaszra. Az eredetileg Rózsafa település magasságába tervezett pihenőhely kb. 200 méterrel nyugatabbra kerül kialakításra.

A képviselő-testület felkéri a polgármestert, hogy döntéséről az UNITEF Műszaki Tervező és Fejlesztő Zrt-t tájékoztassa.

Határidő: azonnal

Felelős: Magda József polgármester

2. Döntés a Nemzeti Szabadidős – Egészség Sportpark Program keretében pályázat benyújtásáról

Hamarics Barnabás műszaki előadó ismerteti az előterjesztést.

Magda József polgármester lényeges kérdés, hozzászólás nem lévén, kéri, aki elfogadja a határozati javaslatot, kézfeltartással jelezze

NAGYPETERD KÖZSÉG ÖNKORMÁNYZATÁNAK KÉPVISELŐ-TESTÜLETE 3 IGEN EGYHANGÚ SZAVAZATTAL, TARTÓZKODÁS NÉLKÜL AZ ALÁBBI HATÁROZATOT HOZZA:

Nagypeterd Község Önkormányzata Képviselő-testületének
60/2016. (VIII.9.) KT. határozata

Nagypeterd Község Önkormányzata Képviselő-testülete úgy dönt, hogy a Nemzeti Fejlesztési Minisztériumhoz pályázatot nyújt be C típusú sportpark kiépítésére a pályázatban előírt kötelezettség vállalása mellett. A kiépítéshez biztosítja az önkormányzat tulajdonában lévő Nagypeterd 184. hrsz-ú „vizes élőhely” területet. A képviselő-testület felhatalmazza a polgármestert a pályázat benyújtásához szükséges jognyilatkozatok megtételére.

Határidő: 2016. augusztus 15.

Felelős: Magda József polgármester

3. Egyebek

1/3. Döntés rendkívüli támogatás iránti kérelemről

A képviselő-testület a napirendet zárt ülésen tárgyalja meg.

Magda József polgármester kihirdeti a zárt ülésen hozott határozatot.

NAGYPETERD KÖZSÉG ÖNKORMÁNYZATÁNAK KÉPVISELŐ-TESTÜLETE 3 IGEN EGYHANGÚ SZAVAZATTAL, TARTÓZKODÁS NÉLKÜL AZ ALÁBBI HATÁROZATOT HOZZA:

Nagypeterd Község Önkormányzata Képviselő-testületének
61/2016. (VIII.9.) KT. határozata

Nagypeterd Község Önkormányzata Képviselő-testülete Somogyi Sándor nagypeterdi lakos részére 10.000,- (Tízezer) forint összegű rendkívüli támogatást állapít meg. A képviselő-testület felkéri a polgármestert, hogy döntéséről a kérelmezőt tájékoztassa, a kifizetés iránt intézkedjen.

Határidő: azonnal

Felelős: Magda József polgármester

Magda József polgármester elmondja, 2016. október 1-jén lesz Szentlőrincen a Borbarátok Éjszakája. Ezen – a hagyományokhoz híven – Nagypeterd is képviseltetni fogja magát szőlősgazdákkal, illetve az önkormányzat részéről. Az elmúlt évekhez hasonlóan a nagypeterdi borok mellett étellel is várni fogják a nagypeterdi érdeklődőket, melynek a költségét az önkormányzat biztosítja, mely várhatóan 30.000-40.000 forint lesz.

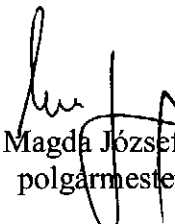
Elmondja továbbá, hogy az iskolánál a szennyvízvezeték, melybe a konyha hálózata is csatlakozik, ki kellett ásni, mert elrepedt. A csőrendszert ki kell cserélni.

Hozzáteszi még, hogy az iskola részére elvégzik a két öltöző meszelését, az ehhez szükséges festéket az iskola veszi meg.

Elmondja továbbá, hogy a savanyító üzem kialakítása folyamatban van, az ütemtervnek megfelelően zajlanak a munkálatok. A Petőfi utcában a szelektív hulladékgyűjtő edények áthelyezésre kerültek, a helyszín kialakítása folyamatban van.

Mivel egyéb hozzászólás, észrevétel a napirendi pontokkal kapcsolatban nem érkezett, megköszöni a megjelentek munkáját és az ülést 17.45 órakor berekeszti.

Kmf.


Magda József
polgármester





dr. Borsos Kinga
jegyző


J E L E N L É T I Í V

Nagypeterd Község Önkormányzata Képviselő-testületének 2016. augusztus 6. napján megtartott testületi ülésén megjelentekről:

1.) Magda József polgármester

.....



2.) Kispörös Ibolya alpolgármester

.....


3.) Kasza László képviselő

.....

4.) Szőlósi Csaba képviselő


.....


5.) Wiener Jenő képviselő


.....

Meghívottak:

dr. Borsos Kinga jegyző

.....


HAMARICS BARNABÁS *elnöki ea.*

.....


.....

.....

.....

.....

Nagypeterd Község Polgármestere

H-7912 Nagypeterd, Kossuth u. 93/a.

Telefon: (36) 73/446-605, Fax: 73/546-002

e-mail: nagypeterd@hotmail.com



MEGHÍVÓ

Nagypeterd Község Önkormányzata Képviselő-testületének 2016. augusztus 9. napján, kedden, 17.00 óra kezdettel tartandó rendkívüli testületi ülésére meghívom, és pontos megjelenését kérem. Amennyiben az ülésen nem tud részt venni, távolmaradását a Nagypeterdi Közös Önkormányzati Hivatalban szíveskedjen jelezni.

Az ülés helye: Nagypeterdi Közös Önkormányzati Hivatal (Kossuth u. 93/a.)

Napirendi pontok:

1. M60 gyorsforgalmi út Kacsóta-Szigetvár közötti szakasza nyomvonal-módosításának jóváhagyása
Előterjesztő: Magda József polgármester
2. Döntés a Nemzeti Szabadidős – Egészség Sportpark Program keretében pályázat benyújtásáról
Előterjesztő: Magda József polgármester
3. Egyebek

Nagypeterd, 2016. augusztus 3.

Magda József sk.
Polgármester

The official seal of the Nagypeterd Local Government Council, Baranya County. It is a circular stamp with the text "Nagypeterd Község Képviselőtestülete" around the top and "Baranya megye" around the bottom. In the center is a small illustration of a building.

ELŐTERJESZTÉS

Nagypeterd Község Önkormányzata Képviselő-testületének
2016. augusztus 9-ei testületi ülésére

Tárgy: M60 gyorsforgalmi út Kacsóta-Szigetvár közötti szakasza nyomvonal-módosításának jóváhagyása

Előterjesztést készítette: dr. Borsos Kinga jegyző

Előterjesztő: Magda József polgármester

Tisztelt Képviselő-testület!

2016. július 19-én Szigetvár Város Polgármesteri Hivatalban került sor az Unitef Műszaki Tervező és Fejlesztő Zrt. (1119 Budapest, Bornemissza tér 12.) által szervezett egyeztető tárgyalásra. Az egyeztető tárgyalás tárgya: az M60 gyorsforgalmi út Pécs-Barcs (oh.) közötti szakasz II. tervezési szakaszának, elsősorban a Kacsóta-Barcs (oh.) Baranya megyei szakasz tervezett nyomvonalai bemutatása volt.

Az M60 gyorsforgalmi út tekintetében a Pécs-Kacsóta I. tervezési szakasz nyomvonalában (zöld színnel jelölve) változás nem történt.

Kacsóta településtől, valamint a MÁV Gyékényes-Pécs vasútvonaltól délre eső területen az I. tervezési szakasz nyomvonalától került megtervezésre a II. számú tervezői szakasz, melyen két alternatív nyomvonal tervezésére került sor.

Az egyik alternatív nyomvonal (piros színnel jelölve) az 52+460 km sz. tervezési szakasztól északi irányba haladva a vasútvonalat és a 6-os főutat keresztezve a főúttól északra eső 1. számú változat, mely Szigetvár várost északi oldalról kerüli meg (a továbbiakban Északi nyomvonal). A másik alternatív nyomvonal (kék színnel jelölve) az 53+500 km sz. tervezési szakasztól – a megyei rendezési tervben is szereplő korábbi nyomvonalat követve - a vasútvonaltól délre eső 2. számú változat, mely Szigetvár várost déli oldalról kerüli meg (a továbbiakban: Déli nyomvonal).

Az Északi nyomvonal eredeti változatában az M60 gyorsforgalmi út nyomvonala Kacsóta település közigazgatási területét elhagyva a MÁV Gyékényes-Pécs vasútvonalat és a 6-os számú főutat átszelve Nagyváty, Nagypeterd és Botykapeterd települések közigazgatási területein haladna tovább. *(1. számú melléklet)*

Az Északi nyomvonal Kacsóta-Botykapeterd közötti szakaszát tekintve Nagypeterd, Botykapeterd, Nagyváty, Nyugotszenterzsébet és Rózsafa községek polgármesterei módosítási javaslattal fordultak az UNITEF '83 Műszaki Tervező és Fejlesztő Zrt-hez. A módosítási javaslat megküldésre került Szigetvár Város polgármesterének, Dr. Vass Péternek, valamint a Baranya Megyei Közgyűlés elnökének, Nagy Csabának. A módosítási javaslatot Nagypeterd Község Önkormányzata Képviselő-testülete az 59/2016. (VII.26.) KT. határozatával fogadta el. Szigetvár Város Önkormányzata Képviselő-testülete szintén elfogadta a módosítási javaslatot, Szigetvár Város település rendezési tervének készítésekor a módosított nyomvonalat veszik figyelembe.

A módosítási javaslat szerint az M60 gyorsforgalmi út a Kacsóta-Botykapeterd települések közötti szakaszon (kb. 7 km) az 53+500 km sz. tervezési szakasztól a MÁV Gyékényes-Pécs vasútvonaltól délre eső területen, a Déli nyomvonalnak megfelelően kerülne kialakításra úgy, hogy az Botykapeterd település nyugati vonalát elhagyva csatlakozna az Északi nyomvonalra. Az eredetileg Rózsafa település magasságába tervezett pihenőhelyet nyugatabbra, Rózsafa és Botykapeterd települések között kérik kialakítani.

A módosítási javaslatot az alábbi szempontok indokolták:

- Az M60 gyorsforgalmi út nyomvonala Kacsóta település közigazgatási területét elhagyva, átszelve a MÁV Gyékényes-Pécs vasútvonalat és a 6-os számú főutat Nagyváty község összes régészeti lelőhelyét érintené, mintha a tervező az útpálya ívének kialakításánál támpontként használta volna azokat.
- Továbbhaladva az M60 gyorsforgalmi út északról szinte érintené Nagypeterd belterületét, nyomvonala a 6-os főúttal párhuzamosan kerülne kialakításra a belterülettől kb. 200 m távolságra, a 6-os főúttól kb. 500 m távolságra.
- A gyorsforgalmi út Botykapeterd település közigazgatási területét kettészelné: a nyomvonal Botykapeterd, Zrínyi utca északi belterületi határától kb. 450 m, míg Botykapeterd, Rákóczi utca déli belterületi határától kb. 450 m távolságra haladna el. A tervezés során az áttekintő helyszínrajzon Botykapeterd Rákóczi utcája önálló településként – Kispeterdként - lett feltüntetve. Nem vették figyelembe, hogy a község (azaz Botykapeterd) Botyka és Kispeterd települések 1931-ben történt egyesítéséből keletkezett, Kispeterd településrész jelenleg Botykapeterd település Rákóczi utcája. A gyorsforgalmi út a 6-os főúttól kb. 1000 m távolságra helyezkedne el.
- A tervezés során nem vették figyelembe a helyi időjárási viszonyokat azaz, hogy a területre jellemző északi, észak-nyugati széljárás a dombos terület, a Zselicség miatt, annak lábánál felerősödik és szinte folyamatossá válik. Nem csak a zajterhelés, hanem a légszennyezés is nagyobb mértékben terhelné Nagypeterd és Botykapeterd lakosságát.
- A Baranya Megyei Rendezési Terv készítésekor a Zselicség és Ormánság találkozási tájképi szempontból védettségre lett javasolva. A gyorsforgalmi út tervezett kialakításával Nagypeterd és Botykapeterd esetében a lakott belterület mellett csak autóúttal és betonfalat lehetne látni.

A módosítási javaslatot az UNITEF '83 Műszaki Tervező és Fejlesztő Zrt. figyelembe vette, a nyomvonal áttervezésre került az alábbiak szerint:

az M60 gyorsforgalmi út Kacsóta településtől a Déli nyomvonalon halad tovább, majd Botykapeterd település nyugati vonalát elhagyva csatlakozik az Északi nyomvonalra. Az eredetileg Rózsafa település magasságába tervezett pihenőhely kb. 200 méterrel nyugatabbra kerül kialakításra. (2. számú melléklet)

Kérem a Tisztelt Képviselő-testületet, hogy az előterjesztést megtárgyalni és az Északi nyomvonal módosított változatát elfogadni szíveskedjen.

Nagypeterd, 2016. augusztus 2.

Magda József
polgármester

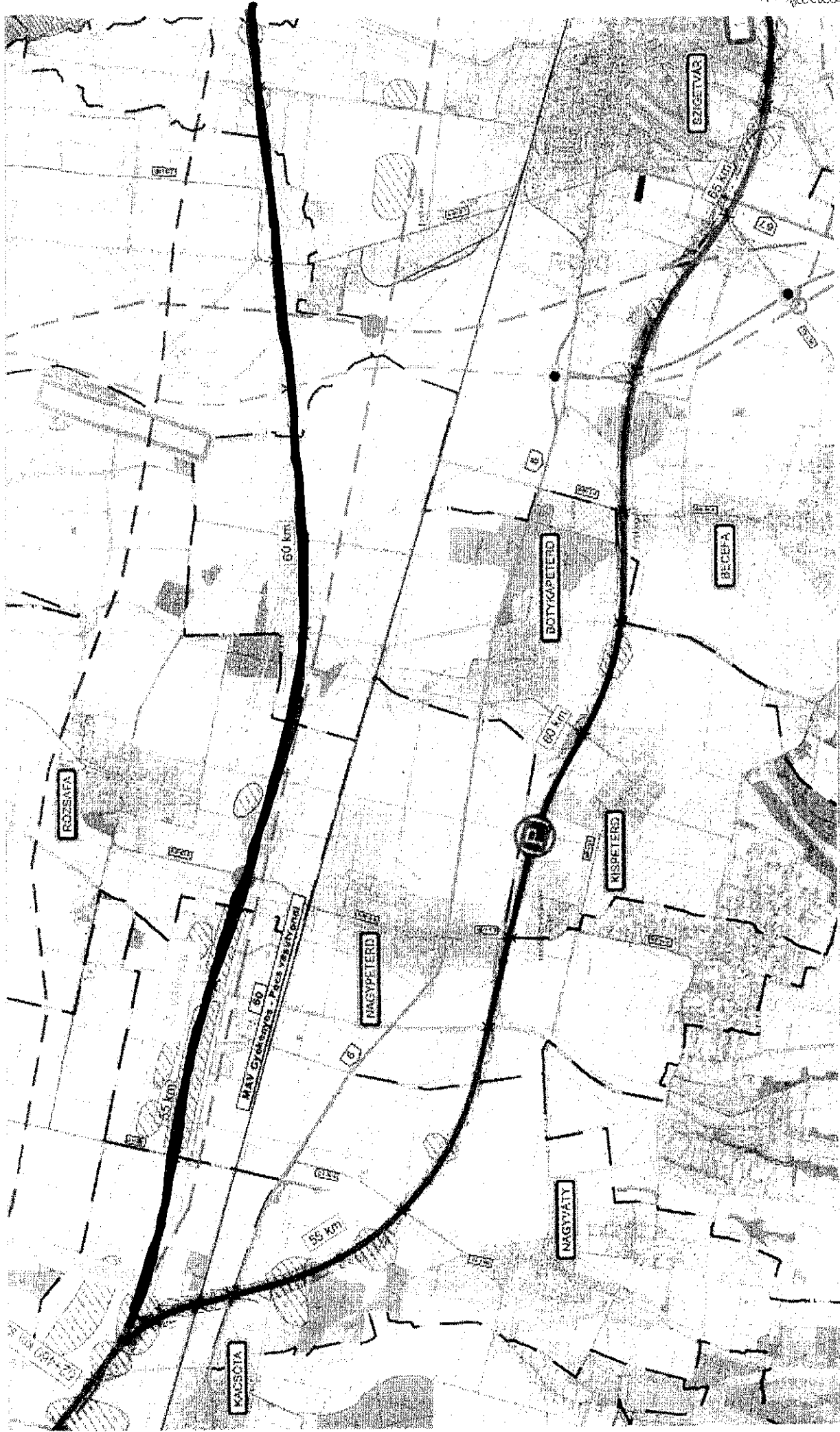
Határozati javaslat:

Nagypeterd Község Önkormányzata Képviselő-testülete az M60 gyorsforgalmi út Kacsóta-Szigetvár közötti szakasza nyomvonal-módosításának jóváhagyása tárgyú előterjesztést megismerte, megtárgyalta és a nyomvonal módosítását az alábbiak szerint elfogadja:

Az M60 gyorsforgalmi út a Kacsóta-Botykapeterd települések közötti szakaszon (kb. 7 km) az 53+500 km sz. tervezési szakasztól a MÁV Gyékényes-Pécs vasútvonaltól délre eső területen, a 2. számú nyomvonalnak megfelelően kerül kialakításra úgy, hogy Botykapeterd település nyugati vonalát elhagyva csatlakozik az 1. számú nyomvonalra, a Szigetvár előtti szakaszra. Az eredetileg Rózsafa település magasságába tervezett pihenőhely kb. 200 méterrel nyugatabbra kerül kialakításra.

A képviselő-testület felkéri a polgármestert, hogy döntéséről az UNITEF Műszaki Tervező és Fejlesztő Zrt-t tájékoztassa.

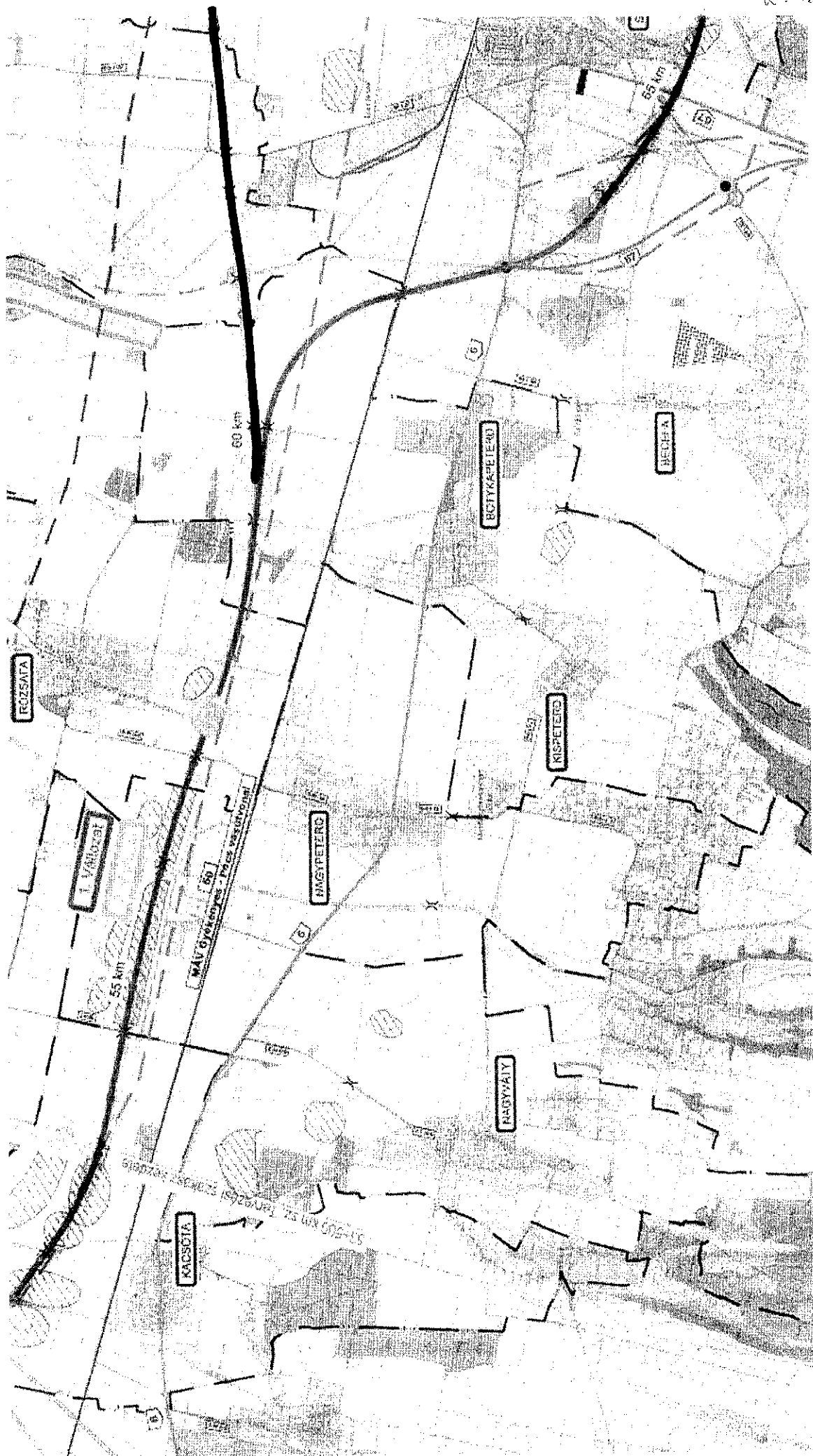
1. hámszöglet



redeti vázlat

1:50,000

2. d'ami melletti



! fotóval a. adt. v. papí

ELŐTERJESZTÉS

Nagypeterd Község Önkormányzata Képviselő-testületének
2016. augusztus 9-ei testületi ülésére

Tárgy: Döntés a Nemzeti Szabadidős – Egészség Sportpark Program keretében pályázat benyújtásáról.

Előterjesztést készítette: Hamarics Barnabás műszaki előadó

Előterjesztő: Magda József polgármester

Tisztelt Képviselő-testület!

A Kormány az 1314/2016. (VI.30.) Korm. határozatban döntött a Nemzeti Szabadidős – Egészség Sportpark Programról.

A program célja: olyan közösségi terek kialakítása a településeken, ahol valamennyi korosztály, a fiataloktól az idősebbig aktívan tölthetik el a szabadidejét igényes szabadtéri létesítményekben mindenki számára elérhető sportolási lehetőségek számának növelésével. Program tárgya: Kültéri sportpark kialakítása a helyi sajátosságokat figyelembe véve.

A Nemzeti Fejlesztési Minisztérium által meghatározott keret terhére a fejlesztéseket a Nemzeti Sportközpont hajtja végre.

Az előállított sportpark(ok) ellenérték nélkül az önkormányzat, vagy a Magyar Állam tulajdonába kerül(nek).

A pályázat keretén belül különböző típusú kültéri **sportparkok kialakítására lehet pályázni.** A sportparkok mellett pályázatot lehet még benyújtani **200 vagy 400 méteres futókör** kialakításra is.

Mivel a futókör kialakításához megfelelő területet kell biztosítani és 50% önerő is szükséges, ezért futókör kialakítására nem tervezzük a pályázat benyújtását.

a.) A sportpark kategóriák:

Jellemzők	A típus	B típus	C típus	D típus
Minimális alapterület (m²)	40	70	90	150
Talajburkolat	gumi	gumi	gumi	gumi
Minimális, telepítésre kerülő eszközsám (db)	5	7	8	15
A sportpark által biztosított sportolási lehetőségek megnevezése	húzódzkodás, tolódzkodás, fekvőtámasz, hasizom erősítés, hátizom erősítés.	húzódzkodás, tolódzkodás, fekvőtámasz, hasizom erősítés, hátizom erősítés, létramászás, lépcsőzés,	húzódzkodás, tolódzkodás, fekvőtámasz, bordásfal, hasizom erősítés, hátizom erősítés, lépcsőzés,	húzódzkodás, tolódzkodás, fekvőtámasz, hasizom erősítés, hátizom erősítés, létramászás, lépcsőzés,

		függeszkedés.	függeszkedés.	függeszkedés, párhuzamos korlát.
--	--	---------------	---------------	--

A kérelmező felelős azért, hogy a kérelem benyújtása során az igényelt sportpark típusát és darabszámát a település lakossága, demográfiai jellemzői és igényei figyelembevételével határozza meg.

Egy önkormányzat az alábbiak szerint igényelhet sportparkot és futókört:

Lakónépeség (fő)	Igényelhető sportpark (db)	Igényelhető futókör (db)
0 – 1 000	1	1
1001 – 7 000	2	
7001 – 12 000	3	
12 001 – 15 000	4	
15 001 – 20 000	5	2
20 001 – 50 000	7	
50 001 –	10	

A kérelmezőnek **vállalnia kell a sportpark/futókör funkció szerinti fenntartását, karbantartását, üzemeltetését** – biztosítva annak ingyenesen, bárki általi, korlátozás nélküli használatát, ideértve az eszközök őrzését, karbantartását is – annak átadásától számított **5 éves időtartamig**.

A benyújtott pályázatról a Nemzeti Fejlesztési Minisztérium 2016. szeptember 15-ig dönt.

Kérem a Tisztelt Képviselő-testületet, hogy az előterjesztést megtárgyalni szíveskedjen.

Nagypeterd, 2016. augusztus 2.

Magda József
polgármester

Határozati javaslat:

I.
Nagypeterd Község Önkormányzata Képviselő-testülete úgy dönt, hogy a Nemzeti Fejlesztési Minisztériumhoz pályázatot nyújt be **C típusú sportpark** kiépítésére a pályázatban előírt kötelezettség vállalása mellett. A kiépítéshez biztosítja az önkormányzat tulajdonában lévő **Nagypeterd 184. hrsz-ú „vizes élőhely”** területet. A képviselő-testület felhatalmazza a polgármestert a pályázat benyújtásához szükséges jognyilatkozatok megtételére.

II.
Nagypeterd Község Önkormányzata Képviselő-testülete úgy dönt, hogy a Nemzeti Fejlesztési Minisztériumhoz sportpark kiépítésére pályázatot nem nyújt be